



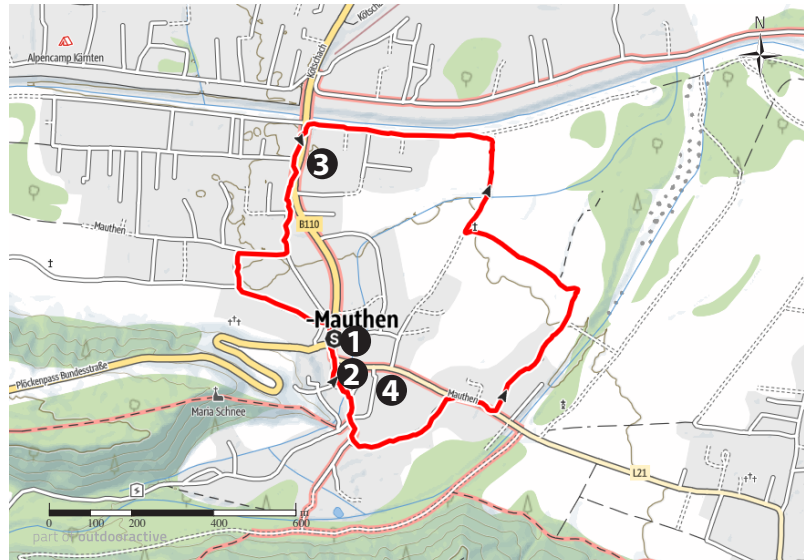
alpenvereinaktiv.com

Rundweg Mauthen I

BERG | STEIGER | DORF TALWANDERUNG

Markuskirche - Oberörtl - Thalmann - Postgarage -
Ranner Kreuzl - Galgenbrücke - Gailufer - Alte Straße

Zu jeder Zeit des Tages als erlebnisreicher Rundweg
sehr zu empfehlen. Zuerst geht's über das Ober-
örtl zum Ranner Kreuzl bis hin zur Galgenbrücke.
Entlang des Gailufers und über die alte Straße geht's
wieder zurück.



© outdooractive.com © alpenvereinaktiv.com

Gastronomie am Weg

- 1 S'Beisl T. 00436645275275
- 2 Cafe Eck T. 004369912680924
- 3 Bergsteiger Dorfhof ERLNHOF T. 00434715444
- 4 LONCIUM BrewPub, Biergarten T. 00434715284

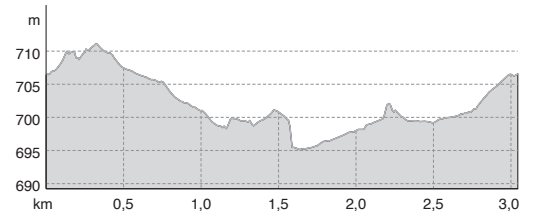
Sehenswürdigkeiten

- Ranner Kreuzl
- Alte Straße

Tipp

- Bevor ihr eure Tour beendet, schaut vielleicht ein-
mal die Markuskirche von Innen und Außen etwas
genauer an. Besonders schön die Fresken an der
Südseite. An der Nordseite findet ihr die Schnee-
höhenmarkierung eines Rekordwinters.

Höhenprofil



Feiner Rundweg im Bergsteigerdorf Mauthen.

Start der Tour

Markuskirche, Bergsteigerdorf Mauthen

Ende der Tour


Markuskirche, Bergsteigerdorf Mauthen



Markuskirche, Ortszentrum

Foto: Ingo Ortner, ÖAV Sektion Obergailtal-Lesachtal

Strecke	↔	3 km	Schwierigkeit	leicht
Dauer	🕒	0:45 h	Kondition	● ● ● ● ● ● ● ●
Aufstieg	⬆️	16 m	Technik	● ● ● ● ● ● ● ●
Abstieg	⬇️	16 m	Höhenlage	711 m 695 m



BERGSTEIGERDORF MAUTHEN seit 2011

Eine Initiative des Österreichischen Alpenvereins
www.bergsteigerdorf-mauthen.at
info@bergsteigerdorf-mauthen.at
www.facebook.com/bergsteigerdorf
www.instagram.com/bergsteigerdorf



Werde Mitglied im Alpenverein!

Mit Deiner Mitgliedschaft beim ÖAV bist du in
den Bergen bestens **versichert**. Du genießt viele
ÖAV-Vorteile, bindest dich emotional an diese
schöne Bergwelt der Südalpen und unterstützt
mit deinem Beitrag die tägliche Arbeit vor Ort.